






































TECKENFÖRKLARING

-  ASFALTSYTA
-  GRUSYTA
-  PLATTYTA BETONG
-  BAKSAND
-  PLANTERINGSYTA
-  BERG I DAGEN
-  GRÄSYTA
-  STENYTA
-  ÄNGSYTA
-  EKONOMIBYGGNAD
-  NATURMARK
-  DIKESMITT
-  STÖDMUR
-  STAKET, RÄCKE
-  LÖVTRÄD STAMDIAM > 60 CM
-  LÖVTRÄD STAMDIAM 20-60 CM
-  LÖVTRÄD STAMDIAM < 20 CM
-  BARRTRÄD STAMDIAM > 60 CM
-  BARRTRÄD STAMDIAM 20-60 CM
-  BARRTRÄD STAMDIAM < 20 CM
-  HÄCK
-  ENSTAKA BUSKE
-  SLÄNTMARKERING
-  MÅL, VOLTRÄCKE
-  BELYSNING
-  GUNGSTÄLLNING
-  FJÄDERGUNGA
-  VIPPGUNGA
-  BOLLPLANK, PLANK
-  BASKETKORG
-  KLÄTTERSTÄLLNING
-  RUTCHKANA
-  TRAFIKSKYLLT, LIVBOJ
-  CYKELSTÄLL
-  MOTORVÄRMARE
-  ELSKÅP
-  STEN, BLOCK
-  STOLPE
-  PAPPERSKORG
-  PARKBÄNK
-  GRINDSTOLPE
-  DAGVATTENBRUNN
-  NEDSTIGN-BR, VA, TELE
-  AVSTÄNGNINGSVENTIL
-  TRAPPA
-  FASTIGHETSGRÄNS



Ängsyta	307 kvm
Berg i dagen	0 kvm
Gräsyta	1498 kvm
Naturmark	328 kvm
Planteringsyta	96 kvm
Stenbeläggning	0 kvm
Asfaltsyta	93 kvm
Plattoryta betong	14 kvm
Grusyta	356 kvm
Baksand	0 kvm

KOORDINATSYSTEM ST 74

BET	ANT	ÄNDRINGEN AVSER	SIGN	DATUM
-----	-----	-----------------	------	-------

EKERÖ KOMMUN



TEKNISKA KONTORET
 Box 205, 178 23 EKERÖ
 Besöksadr. Tappströmsvägen 2
 Tel: 08-56039100 Fax: 08-56039167

Ekerö kommun
STOCKBY BADPLATS

OBJEKT B8
 Markritning badplats

BASKARTA SKALA 1:500

KONSTRUERAD
 MOSG

GRANSKAD
 ANTS

STOCKHOLM 2011-01-10

6602293000

RITNINGSNUMMER
 B8-01

ÄNDR