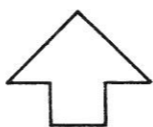


OBS!
Gäller ej
se 752



FÖRSLAG TILL BYGGNADSPAN
FÖR FASTIGHETEN

STOCKBY 16:1 och **16:4**

I EKERÖ KOMMUN, STOCKHOLMS LÄN

STOCKHOLM I MARS. 1979

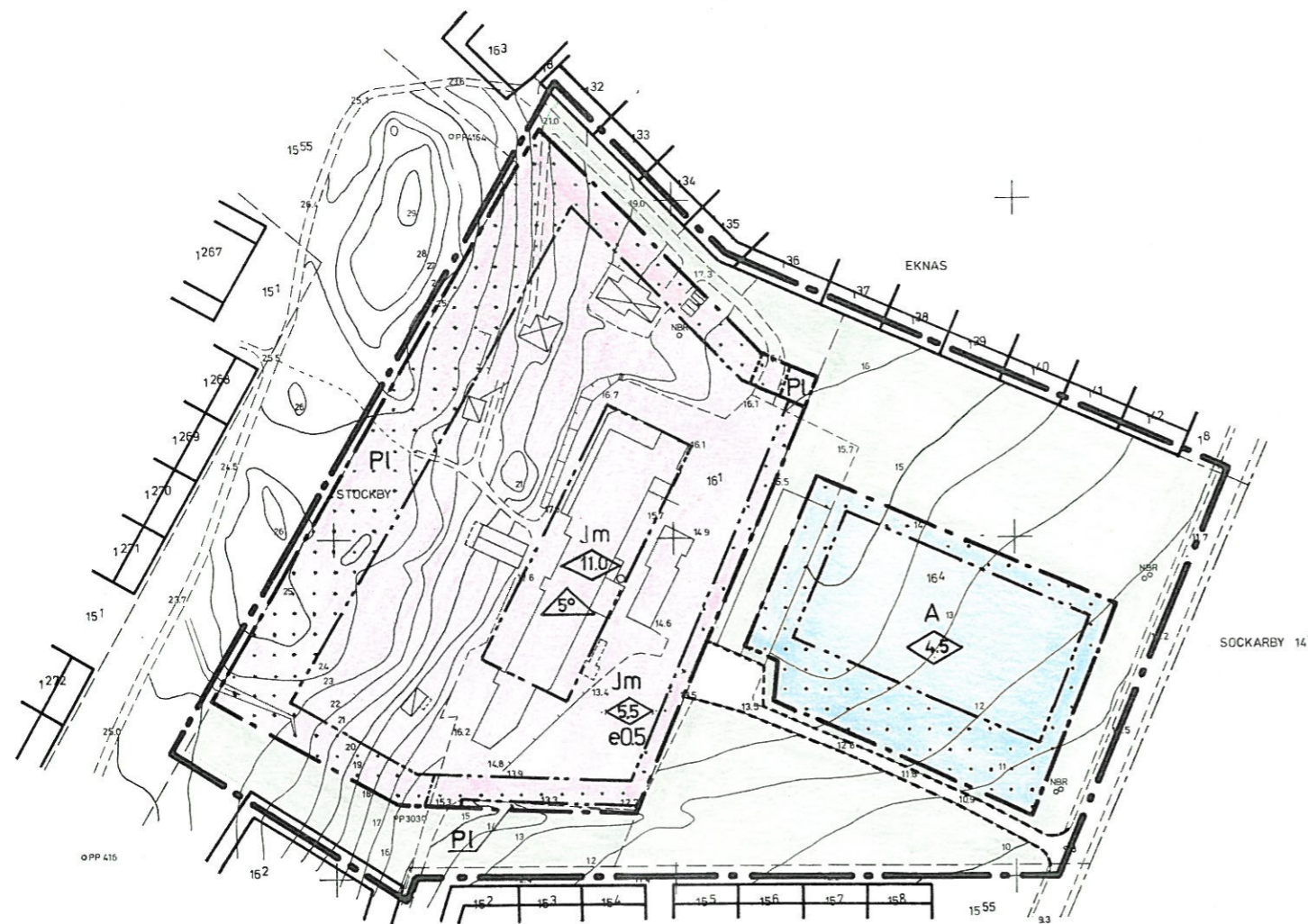
LUND-TOCKLIN ARKITEKTKONTOR AB

REVIDERAD I SEPTEMBER 1979
VAD AVSER PLANBESTÄMMELSER

(HANS LUND)

(HANS LUND)

Fastst. 1980-06-09



GRUNDKARTAN UPPRÄTTAD GENOM
NYMÄTNING ÅR 1977 AV LK-
GEODESI AB

BETECKNINGAR

GRUNDKARTA

- FASTIGHETSGRÄNS
- VÄG
- BYGGNAD
- == DIKE
- ||| SLÄNT
- ~ NIVÅKURVOR
- + PUNKT I RUTNÄT
- oPP POLYGONPUNKT
- oNBR NEDSTIGNINGSBRUNN

BYGGNADSPANEKARTA

A. GRÄNSBETECKNINGAR

- BYGGNADSPANEGRÄNS (BEL. 3M UTANFÖR DET OMRÅDE FASTSTÄLLELSEN AVSER)
- VÄG- OCH BYGGNADSMARKSGRÄNS
- BESTÄMMESEGRÄNS
- GÄLLANDE OMRÅDES- OCH BESTÄMMESEGRÄNS
- GRÄNSLINJER EJ AVSEDDA ATT FASTSTÄLLAS

B. OMRÅDESBETECKNINGAR

- VÄGMARK
- PARK ELLER PLANTERING


BYGGNADSMARK

- A ALLMÄNT ÄNDAMÅL
- Jm SMÅINDUSTRIÄNDAMÅL

C. ÖVRIGA BETECKNINGAR

- ... MARK SOM ICKE FÅR BEBYGGAS
- ... P SKYDDSBÄLTE
- e 0.0 EXPLOATERINGSGRAD
- ◇ 0.0 BYGGNADSHÖJD
- △ 0.0 TAKLUTNING, MAXIMAL VINKEL

SKALA 1:2000



Bpl 732