






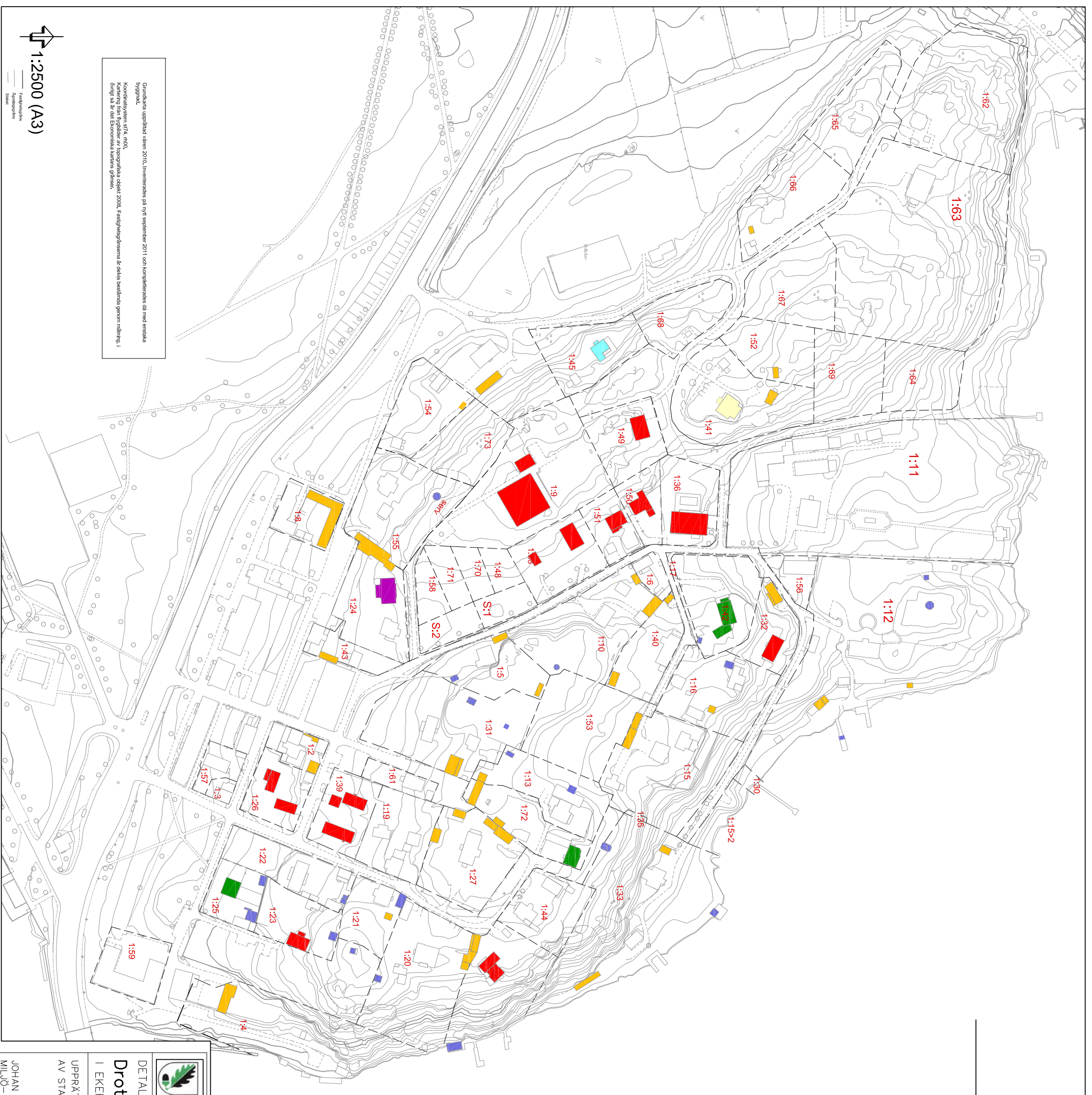


# Illustrationskarta 1B

## Bebyggelsens karaktärsdrag

-  Tegelarkitektur, 1890-tal
-  Nationalromantik, 1910-tal
-  Jugend, ca 1910
-  Traditionalism
-  Modernism, 1950-1970-tal
-  Uthus- och stallbyggnader
-  Miljöskapande komplementbyggnader

**UPPLYSNING**  
En mer utförlig beskrivning av bebyggelsens karaktärsdrag och den kulturhistoriska klassificeringen finns i planbeskrivningen.



Grundkarta uppdaterad våren 2010. Invenierades på nytt september 2011 och kompletterades så med eventuella byggnader.  
Koordinatsystem: 1724, m/00.  
Kartering från flygfotografier av topografiska objekt 2008. Fastighetsgränserna är delvis bestämda genom mätning i överensstämmelse med den Ekonomiska kartans gränser.

1:2500 (A3)



DETALJPLAN FÖR ANTAGANDEHANDLING

**Drottningholmsmalmen illustrationskarta 1B**

I EKERÖ KOMMUN, STOCKHOLMS LÄN

UPPRÄTTAD I OKTOBER 2010, NOVEMBER 2011, REV AUG 2012  
AV STADSARKITEKTKONTORET I EKERÖ KOMMUN

JOHAN HAGLAND  
MILJÖ- OCH STADSBYGGNADSCHEF

Monika Stenberg  
PLANARKITEKT

Plannummer  
**340**  
2004.20.214