

FÖRSLAG TILL ÄNDRING AV BYGGNADSPLAN

FÖR DEL AV

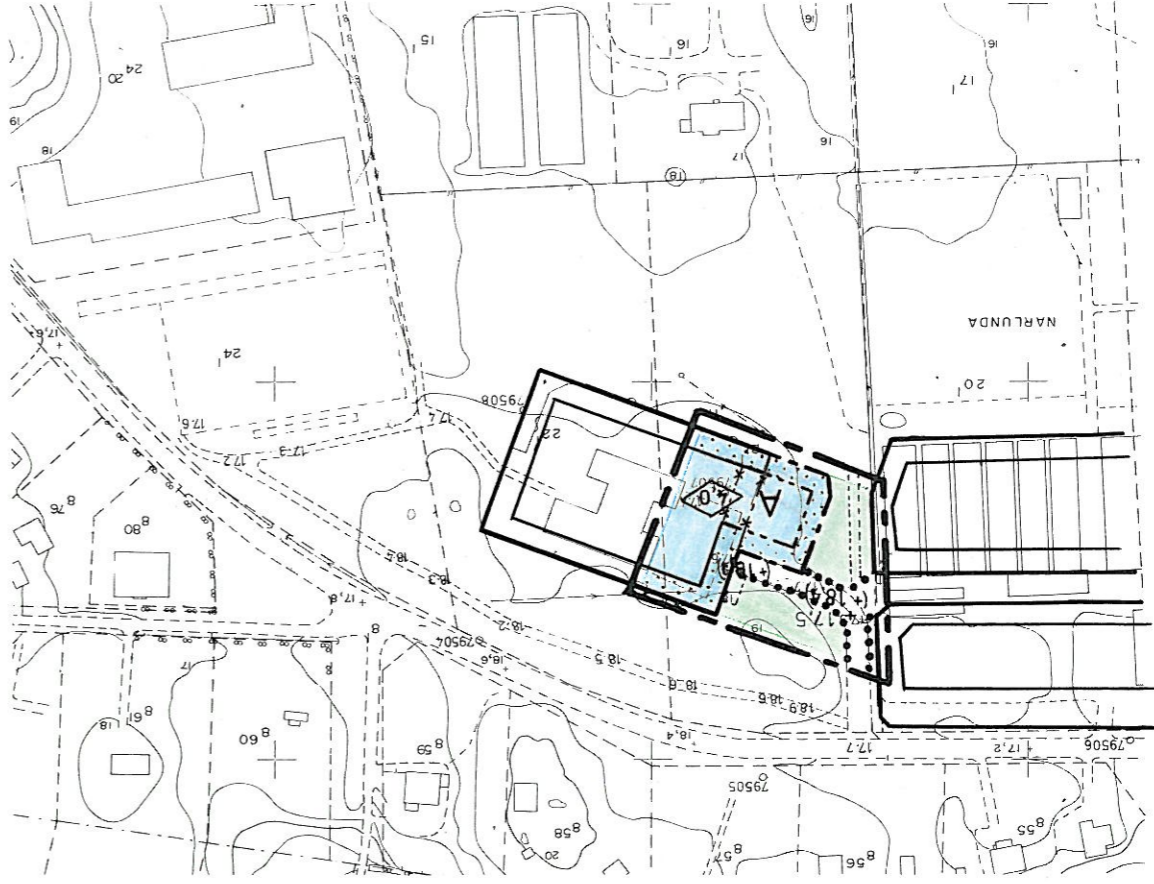
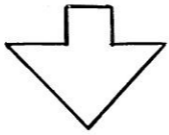
# NÄRLUNDAOMRÅDET

(TILLBYGGNAD NÄRLUNDA BARNSTUGA)  
 I EKERÖ KOMMUN, STOCKHOLMS LÄN  
 UPPRÄTTAT INOM EKERÖ STADSARKITEKTKONTOR  
 I DECEMBER 1979

*fastst. 1980-08-06*

SONJA ELIASSON STADSARKITEKT  
 KERSTIN ÖRTENGREN PLANINGENJÖR


- BETECKNINGAR**
- GRUNDKARTA
  - FASTIGHETSGRÄNS
  - VÄG
  - BYGNAD
  - DIKÉ
  - NIVÅKURVOR
  - PUNKT I RUTNÄT
  - POLYGONPUNKT
  - REGISTRNUMMER FÖR FASTIGHET
  - AVVÄGD VÄGHÖJD
  - 17,7
  - 0,79504
  - 24
- BYGGNADSPLANEKARTA**
- A GRÄNSBETECKNINGAR
  - BYGGNADSPLANEGRÄNS BELÄGEN 3M UTANFÖR DET OMRÅDE
  - FASTSTÄLLESEN AVSER
  - GÄLLANDE OMRÅDESGRÄNS AVSEDD ATT BEHÅLLAS
  - GÄLLANDE BESTÄMMELSEGRÄNS AVSEDD ATT BEHÅLLAS
  - GÄLLANDE OMRÅDESGRÄNS AVSEDD ATT UTGÅ
  - GÄLLANDE BESTÄMMELSEGRÄNS AVSEDD ATT UTGÅ
  - OMRÅDESGRÄNS
  - BESTÄMMELSEGRÄNS
  - OMRÅDESGRÄNS FRÅN VILKEN I VISSA FALL MINDRE
  - AVVIKELSER FÄR GÖRAS
- B OMRÅDESBETECKNINGAR**
- ALLMÄN PLATS
  - VÄGMARK
  - PARK ELLER PLANTERING
  - BYGGNADSMARK
  - OMRÅDE FÖR ALLMÄNT ÄNDAMÅL
- C ÖVRIGA BETECKNINGAR AVSEDDA ATT FASTSTÄLLAS**
- MARK SOM INTE FÄR BEBYGGAS
  - BYGGNADSHÖJD
  - GÄLLANDE VÄGHÖJD AVSEDD ATT UTGÅ
  - VÄGHÖJD
  - +0,0
- D ILLUSTRATIONER OCH HÄNVISNINGAR**
- ILLUSTRATIONSLINJE



Grundkartan är upprättad fotogrammetriskt år 1968 inom Kommunernas Konsultbyrå-LBF:s lantmäteriafdelning av lantmätare Einar Sigmark och mätningssing. Sture Lundgren. Kartan kompletterad år 1974, samt avseende fastigheterna NÄRLUNDA 21:1, 22:1 och 24:1 år 1979

*Karl Kronlund*  
 Lars Kronlund  
 Mätningssingenjör

Antaget enligt kommunfullmäktiges  
 beslut  
 Tommy Löqvist  
 Tommy Löqvist  
 T.f. Kommunsekr.



*Bp1 075*