



Överklagan över detta beslut har inte kommit in till länsstyrelsen. 940705/80

Enligt sändlista

delg. d. 4/6 5/6 -91

Ändring av beslut samt fastställelse av skötselplan för naturreservatet Björkö i Ekerö kommun
(3 bilagor)

UPPGIFT OM NATURRESERVATET

Namn Björkö naturreservat

Objektnummer (SNV) 01 02 006

Kommun Ekerö

Registerområde Ekerö kommun

Läge Ekonomiska kartan blad nummer 108 50. Reservatet ligger på södra Björkö 30 kilometer väster om Stockholms centrum.

Gräns Innerkanten av den streckade linjen på bifogade karta (bilaga 1).

Fastighet Del av fastigheten Björkö 1:17

Markägare

Area 1,6 hektar

Naturvårdsförvaltare Skogsvårdsstyrelserna i Stockholms och Uppsala län

BESKRIVNING AV RESERVATET

Reservatet som är endast 1,6 hektar stort består av gammal barrskog som ligger i anslutning till dels annan barrskog, dels en slutavverkningsyta. Många av träden har en ålder av över 200 år. Det lilla skogsområdet ger ett relativt opåverkat intryck med få spår från avverkningar. Även delar av den omgivande skogen ger ett opåverkat intryck.

Miljövårdsenheten
Christina Plym Forshell
08-785 51 13

1991-05-15

11.1211-831-89
0125-02-002

ÄRENDETS BEREDNING

År 1944 fattade länsstyrelsen i Stockholms län beslut om att ett litet skogsområde på södra Björkö skulle utgöra naturminnesmärke, numera naturreservat.

Beslutet innehöll endast bristfälliga föreskrifter för markägaren och samma föreskrifter gällde för allmänheten.

I samband med att en allmän översyn görs av samtliga naturreservat i länet (regeringsuppdrag till naturvårdsverket 1988/89) har länsstyrelsen beslutat att en skötselplan skall upprättas för området. I samband med att planen fastställs ses reservatsbeslutet och föreskrifterna över och moderniseras.

LÄNSSTYRELSENS BESLUT

Den 25 juli 1944 förklarade länsstyrelsen i Stockholm att det område som har markerats på bifogad karta (bilaga 1) skulle utgöra naturminnesmärke, numera naturreservat. Länsstyrelsen beslutar nu att följande nya föreskrifter m m skall gälla för reservatet. Samtidigt fastställer länsstyrelsen en skötselplan för området.

Naturreservatets namn skall vara **Björkö**.

GRUND FÖR BESLUTET

Reservatets naturskogsliknande vegetation skall bevaras utan avverkningar eller röjningar.

Området skall nyttjas på sina naturgivna förutsättningar utan anordningar eller anläggningar för friluftslivet.

Mot bakgrund av ovanstående är det motiverat att området utgör naturreservat.

ÄNDAMÅLET MED RESERVATET skall vara att bevara den naturskogsliknande vegetationen utan avverkningar eller röjningar. Inga anordningar skall iordningställas för allmänhetens friluftsliv.

ÄNDAMÅLET SKALL TRYGGAS genom att:

- inga åtgärder vidtas inom reservatet. Döda träd eller vindfällen skall lämnas utan åtgärd.

Miljövårdsenheten
Christina Plym Forshell
08-785 51 13

1991-05-15

11.1211-831-89
0125-02-002

RESERVATSFÖRESKRIFTER

För att trygga ändamålet med reservatet förordnar länsstyrelsen med stöd av 8 - 10 §§ naturvårdslagen (1964:822) och 9 § naturvårdsförordningen (1976:484) att nedan angivna föreskrifter skall gälla inom reservatet.

A) Föreskrifter med stöd av 8 § naturvårdslagen om inskränkningar i rätten att förfoga över fastighet inom reservatet

Utöver föreskrifter och förbud i lagar och författningar är det förbjudet att:

1. bedriva täkt eller annan verksamhet som kan förändra områdets topografi som att gräva, spränga, schakta, dika, utfylla, tippa eller utföra annan mekanisk markbearbetning.
2. anordna upplag.
3. anlägga tältplats eller liknande anläggning.
4. uppföra helt ny byggnad eller anläggning.
5. avverka träd eller buskar eller utföra andra skogliga åtgärder.
6. använda kemiska bekämpningsmedel eller konstgödningsmedel.
7. plantera ut växter eller djurarter som är främmande för svensk natur.

Föreskrifterna ovan skall inte utgöra hinder mot utförande av de åtgärder som är nödvändiga i samband med områdets skötsel och som anges i bifogad skötselplan (bilaga 2).

B) Föreskrifter med stöd av 9 § naturvårdslagen om skyldighet att tåla visst intrång

Markägaren, arrendator och andra innehavare av särskild rätt till marken förpliktas tåla att följande anordningar och åtgärder vidtas för att tillgodose ändamålet med reservatet, nämligen:

1. utmärkning av reservatets gränser, uppsättning av informationsskyltar och övriga upplysningsskyltar.

Miljövårdsenheten
Christina Plym Forshell
08-785 51 13

1991-05-15

11.1211-831-89
0125-02-002

2. i övrigt de åtgärder som framgår av bifogade skötselplan.

C) Föreskrifter med stöd av 10 § naturvårdslagen om vad allmänheten har att iaktta inom reservatet

Utöver föreskrifter och förbud i lagar och författningar är det förbjudet att:

1. förstöra eller skada fast naturföremål eller ytbildning genom att borra, rista, spränga eller måla.
2. bryta kvistar, fälla eller på annat sätt skada levande eller döda träd och buskar samt att skada vegetationen i övrigt genom att gräva upp växter såsom ris, örter, mossor eller lavar.
3. störa djurlivet (t ex genom att klättra i boträd, fånga eller döda däggdjur, fåglar, krä- och groddjur).
4. medföra hund eller katt som inte är kopplad.
5. tälta mer än två dygn i följd på samma plats.
6. göra upp öppen eld.
7. anbringa tavla, plakat, affisch, skylt eller därmed jämförbar anordning.

D) Föreskrifter med stöd av 9 § naturvårdsförordningen om naturvårdsförvaltningen

1. Länsstyrelsen meddelar föreskrifter om naturvårdsförvaltningen genom att fastställa bifogad skötselplan (bilaga 2). Fastställelsen omfattar inte den ekonomiska utredningen.
2. Naturvårdsförvaltare skall vara skogsvårdsstyrelserna i Stockholms och Uppsala län. Vid förvaltningen skall samråd fortlöpande äga rum med länsstyrelsen som därvid äger rätt att meddela direktiv om naturvårdsförvaltningen.

Detta beslut kan överklagas hos regeringen, miljödepartementet enligt bilaga 3.

Miljövårdsenheten
Christina Plym Forsshell
08-785 51 13

1991-05-15

11.1211-831-89
0125-02-002

I den slutliga handläggningen av detta ärende har deltagit miljövårdsdirektör Tord Céwe, beslutande, länsarkitekt Eva Gyllensvärd, länsantikvarie Jan-Bertil Schnell, överlantmätare Anders Åberg, länsassessor Karl Henrik Ziefvert tf avdelningsdirektör Anders Nylén samt byrådirektör Christina Plym Forsshell, föredragande.



Tord Céwe



Christina Plym Forsshell

BILAGOR

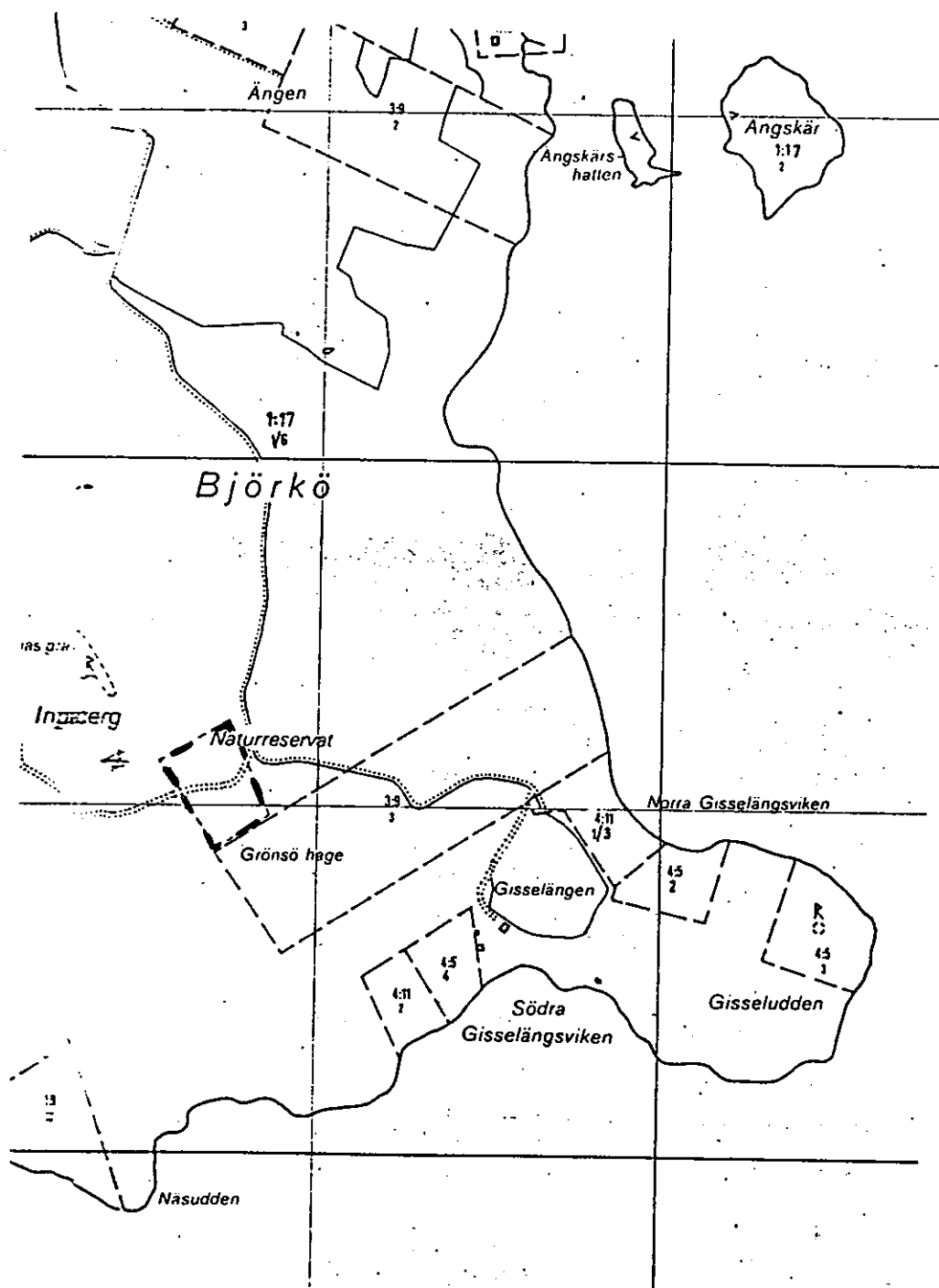
Reservatskarta
Skötselplan
Hur man överklagar

Bilaga 1
Bilaga 2
Bilaga 3

NATURRESERVATET BJÖRKÖ

tillhör länsstyrelsens
beslut dnr 11.1211-831-85

Ekerö kommun



--- reservatsgräns

Skala 1:10 000

Tillhör länsstyrelsens
beslut dnr 11.1211-831-89

**SKÖTSELPLAN FÖR
NATURRESERVATET
BJÖRKÖ
Ekerö kommun**

Naturvårdsförvaltare är skogsvårdsstyrelserna i Stockholms och Uppsala län. Planen är fastställd den 15 maj 1991 av länsstyrelsen i Stockholms län efter samråd med naturvårdsverket, Ekerö kommun, skogsvårdsstyrelsen och berörda sakägare.

Fastställelsen omfattar inte den ekonomiska planen.

Bilagor

Skötselplanekarta

Bilaga 1

Dokumentationsblankett för utförda åtgärder

Bilaga 2

FÖRORD

I juli 1944 fattade länsstyrelsen i Stockholm beslut om att en liten naturskogsliknande del på södra Björkö skulle utgöra naturreservat.

I samband med en allmän översyn av länets alla naturvårdsobjekt har en plan upprättats för skötselplanarbetet för de naturvårdsobjekt som saknar skötselplan.

I samband med att en skötselplan fastställs för reservatet har reservatsbeslutet moderniserats, nya föreskrifter beslutats m m.

Skötselplanens olika mål skall gälla för överskådlig framtid medan åtgärderna avser den närmaste tiden. Dessa kan dock ändras under förutsättning att de åsatta målen fortfarande nås.

Planen är uppdelad i en ALLMÄN DEL som beskriver området nuvarande förhållanden och en PLANDEL som lägger fast reservatets framtida disposition.

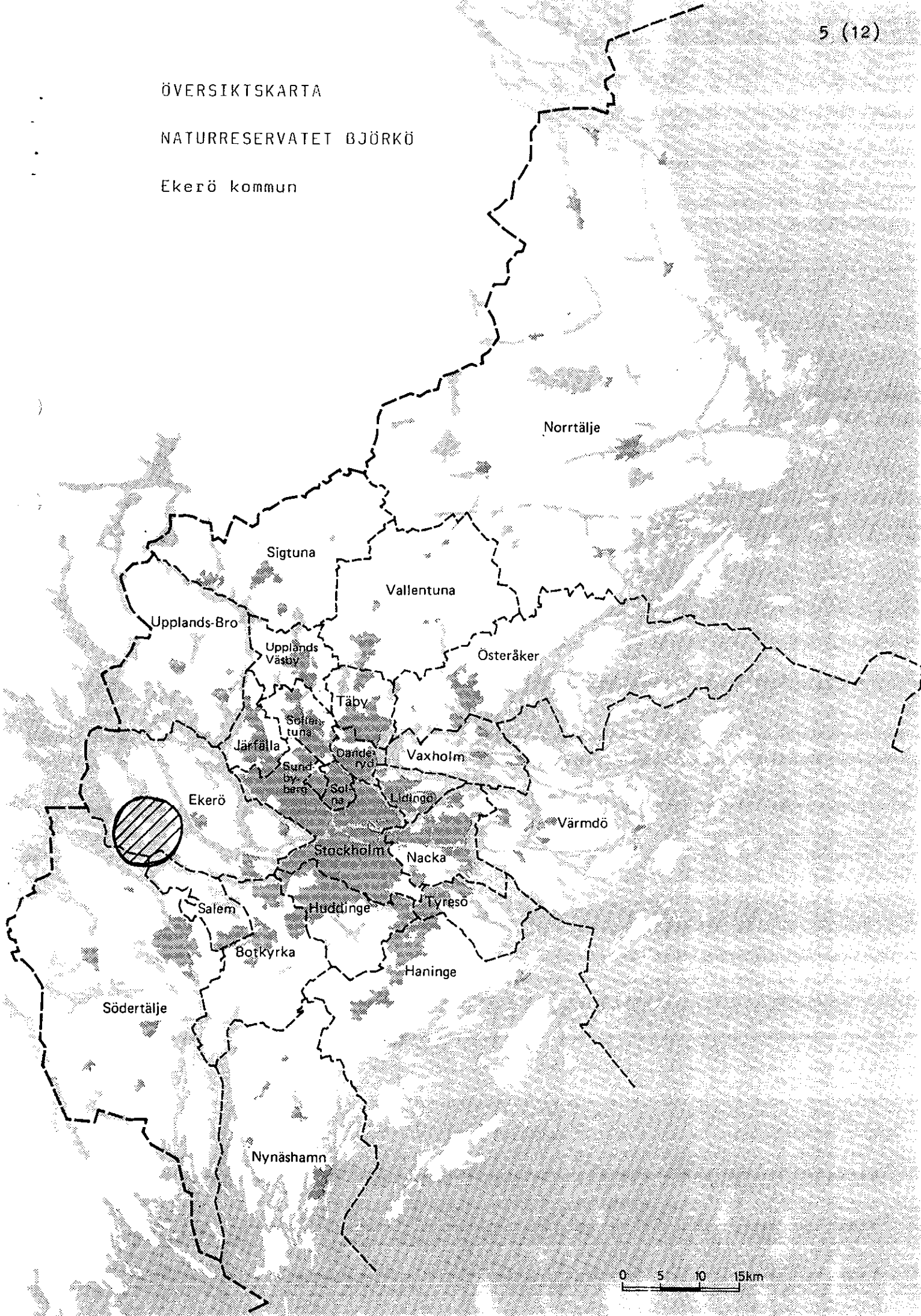
Som underlag för denna skötselplan har använts Skyddad Natur i Stockholms län, Naturvårdsprogram för Stockholms län samt egna iakttagelser och samtal med nuvarande förvaltaren.

Skötselplanen är fastställd av länsstyrelsen i Stockholms län den 15 maj 1991.

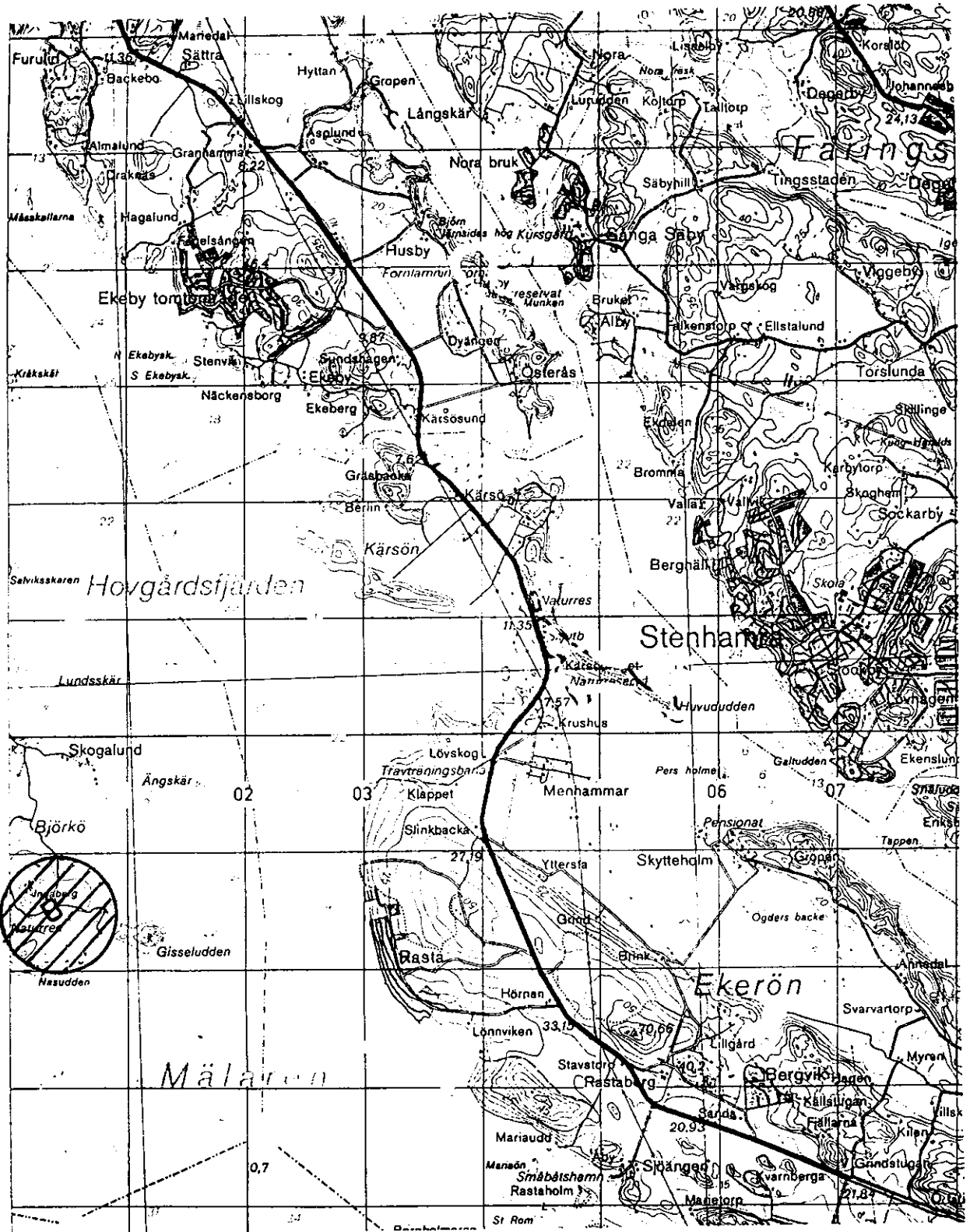
ÖVERSIKTSKARTA

NATURRESERVATET BJÖRKÖ

Ekerö kommun



ORIENTERINGSKARTA NATURRESERVATET BJÖRKÖ



Skala 1:50 000

I. ALLMÄN BESKRIVNING

1. ADMINISTRATIVA DATA

Naturresevatets namn	Björkö
Objektnummer (SNV)	01 02 006
Beslutsdatum	1944-07-25 och 1991-05-15
Kommun	Ekerö
Registerområde	Ekerö kommun
Fastighet	Del av Björkö 1:17
Lägesbeskrivning	Ekonomiska kartan blad nummer 108 50. Reservatet ligger på Björkö i Mälaren cirka 30 kilometer väster om Stockholms centrum.
Area	1,6 hektar
Markägare	

Naturvårdsförvaltare Skogsvårdsstyrelserna i Stockholms och Uppsala län

Landarean fördelar sig på följande sätt:

Barrskog:	1,6 hektar
SUMMA	1,6 hektar

2. GRUND FÖR BESLUTET

Reservatets naturskogsliknande vegetation skall bevaras utan avverkningar eller röjningar.

Området skall nyttjas på sina naturgivna förutsättningar utan anordningar eller anläggningar för friluftslivet.

- 2.1 **Ändamålet med reservatet** skall vara att bevara den naturskogsliknande vegetationen utan avverkningar eller röjningar. Inga anordningar skall iordningställas för allmänhetens friluftsliv.

2.2 Föreskrifter

A) Föreskrifter för markägaren och andra sakägare har meddelats med stöd av 8 § naturvårdslagen.

Utöver föreskrifter i lagar och författningar är det förbjudet att

1. bedriva täkt eller annan verksamhet som kan förändra områdets topografi som att gräva, spränga, schakta, dika, utfylla, tippa eller utföra annan mekanisk markbearbetning.
2. anordna upplag.
3. anlägga tältplats eller liknande anläggning.
4. uppföra helt ny byggnad eller anläggning.
5. avverka träd eller buskar eller utföra andra skogliga åtgärder.
6. använda kemiska bekämpningsmedel eller konstgödningsmedel.
7. plantera ut växter eller djurarter som är främmande för svensk natur.

Föreskrifterna ovan skall inte utgöra hinder mot utförande av de åtgärder som är nödvändiga i samband med områdets skötsel och som anges i skötselplanen.

B) Föreskrifter om att tåla visst intrång har meddelats med stöd av 9 § naturvårdslagen.

Markägaren, arrendator och andra innehavare av särskild rätt till marken förpliktas tåla att följande anordningar och åtgärder vidtas för att tillgodose ändamålet med reservatet, nämligen:

1. utmärkning av reservatets gränser, uppsättning av informationsskyltar och övriga upplysningsskyltar.
2. i övrigt de åtgärder som anges i denna skötselplan.

C) Föreskrifter för allmänheten har meddelats med stöd av 10 § naturvårdslagen.

Utöver föreskrifter i lagar och författningar är det förbjudet att

1. förstöra eller skada fast naturföremål eller ytbildning genom att borra, rista, spränga eller måla.

2. bryta kvistar, fälla eller på annat sätt skada levande eller döda träd och buskar samt att skada vegetationen i övrigt genom att gräva upp växter såsom ris, örter, mossor eller lavar.
3. störa djurlivet (t ex genom att klättra i boträd, fånga eller döda däggdjur, fåglar, kräl- och groddjur).
4. medföra hund eller katt som inte är kopplad.
5. tälta mer än två dygn i följd på samma plats.
6. göra upp öppen eld.
7. anbringa tavla, plakat, affisch, skylt eller därmed jämförbar anordning.

3. ÖVERSIKTLIG BESKRIVNING AV BEFINTLIGA FÖRHÅLLANDEN

3.1 Inledning

Den översiktliga beskrivningen bygger på Skyddad Natur i Stockholms län, Naturvårdsprogram för Stockholms län, samt egna iakttagelser och samtal med nuvarande naturvårdsförvaltaren.

3.2 Naturförhållanden

3.2.1 Vegetation

Vegetationen består av gammal barrskog. Trädens ålder varierar mellan 150 och 220 år och består främst av tall. Inslag av enskilda granar finns liksom av äldre lövträd. Området omgärdas av gammal barrskog samt ett stort hygge. Undervegetationen består av ris såsom blåbär och lingon. Skogen ger ett opåverkat intryck med mycket lite spår av mänsklig påverkan.

3.2.2 Djurliv

Inom området finns ingen stationär däggdjursfauna på grund av reservatets litenhet. Rådjur uppehåller sig dock inom reservatet liksom grävling och hare. Fågellivet är rikt med mycket småfågel.

3.3 Anordningar för friluftslivet

Inga anordningar för friluftslivet finns inom reservatet. En enkel stig leder genom reservatet.

3.4 Slitage- och störningskänslighet

Reservatet är inte slitage- eller störningskänsligt.

3.5 Tillgänglighet

Reservatet nås via stigar och vägar på Björkö. Till Björkö kan man komma dels med egen båt, dels med turbåtar från Stockholm under sommarperioden. I viss mån kan transport ske från Adelsö med båt som är stationerad på Kurön.

3.6 Information

Inga informationsskyltar finns i eller i anslutning till reservatet. Informationsskyltar skall finnas vid stigens in- och utpassage i reservatet.

3.7 Byggnader

Inga byggnader finns inom reservatet.

II. PLANDEL

1. DISPOSITION OCH SKÖTSEL AV MARK OCH VATTEN

1.1 Övergripande mål

Reservatets skogsmark skall utvecklas fritt utan åtgärder. Inga avverkningar eller röjningar skall ske i reservatet.

1.2 Generella riktlinjer och åtgärder

1.2.1 Hävd av skogsmarken

Vegetationen skall tillåtas utvecklas fritt mot urskog. Inga avverkningar eller röjningar skall ske. Vindfällen och döda träd skall lämnas utan åtgärd. Vindfällen över stig kan dock sågas upp och borttagas.

1.2.2 Faunavård

Inga speciella faunavårdande åtgärder skall vidtas.

1.2.3 Jakt

Jakträtten tillkommer markägaren. Jakt kan bedrivas i enlighet med jaktlagstiftningen.

2. ANORDNINGAR FÖR FRILUFTSLIVET

2.1 Övergripande mål

Reservatet skall nyttjas på sina naturgivna förutsättningar utan anordningar för friluftslivet.

2.2 Generella riktlinjer och åtgärder

2.2.1 Tillgänglighet

Reservatet är tillgängligt från Björkö dit man kommer sommartid med båt från Stockholm. Viss möjlighet att bli övertransporterad från Adelsö finns med båt från Kurön. (Ingen reguljär trafik). Några åtgärder för att öka tillgängligheten är inte aktuella.

2.2.2 Friluftsanordningar

Inga anordningar skall iordningställas för friluftslivet. Stigen genom reservatet skall hållas framkomlig så att den kan användas som transportväg.

2.2.3 Renhållning

Naturvårdsförvaltaren ansvarar för att reservatet hålls i ett städat skick. Några TC eller soptunnor erfordras inte i reservatet.

2.2.4 Information

Information om reservatet skall finnas på en enkel informationstavla vid stigens in- och utpassage i reservatet. Eventuellt kan en informationstavla sättas upp i anslutning till ångbåtsbryggan i norr.

2.2.5 Utmärkning av reservatets gräns

Reservatets gränser skall märkas ut av naturvårdsförvaltaren i enlighet med svensk standard (SIS 15 03 22) och enligt naturvårdsverkets anvisningar.

3. NATURVÅRDSFÖRVALTNING

3.1 Naturvårdsförvaltare

Skogsvårdsstyrelserna i Stockholms och Uppsala län skall vara naturvårdsförvaltare. Vid förvaltningen skall samråd fortlöpande äga rum med länsstyrelsen som därvid äger rätt att meddela direktiv om naturvårdsförvaltningen.

3.2 Tillsyn

Reservatet bör ses till minst två gånger årligen. Tillsynen bör lösas med ett avtal mellan naturvårdsförvaltaren och någon brukare boende på Björkö.

4. DOKUMENTATION

En enkel dokumentation av vegetationen bör göras. I övrigt skall dokumentationen göras årligen genom ifyllande av bifogade dokumentationsblankett (bilaga 2). Denna skall insändas till länsstyrelsen och ligga till grund för eventuella revideringar av skötselplanen.

5. FINANSIERING AV NATURVÅRDSFÖRVALTNINGEN

5.1 Finansieringsplan

Staten genom naturvårdsverket (Vårdanslaget) står för alla kostnader som avser naturvårdsförvaltningen.

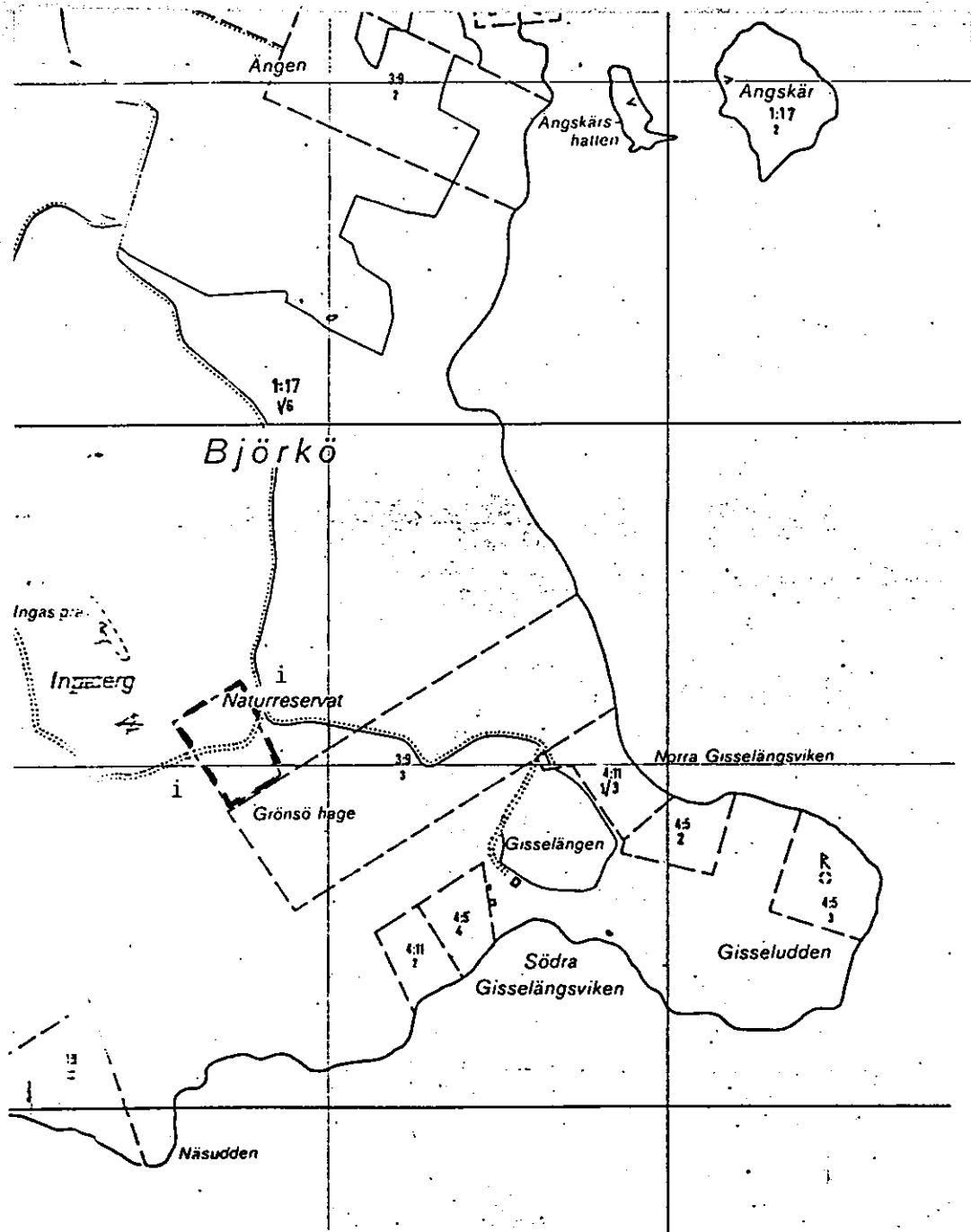
5.2 Ekonomisk utredning (undantas från fastställelse)

Åtgärd	kostnad år 1991	årlig kostnad
Gränsmarkering	1 000 kr	0 kr
Tillsyn	500 kr	500 kr
Information	1 500 kr	100 kr
SUMMA:	3 000 kr	600 kr

SKÖTSELPLANEKARTA

Naturreservatet Björkö

Ekerö kommun



--- reservatesgräns

Skala 1:10 000

i informationstavla

DOKUMENTATION AV UTFÖRDA ÅTGÄRDER

Naturreservatet Björkö

Ekerö kommun

Objekt Nr	Utförd åtgärd	År Månad	Kostnader Kr	Finan- siering	Intäkter Kr	Ev noteringar om åtgärdens effekt, etc
1	2	3	4	5	6	7