

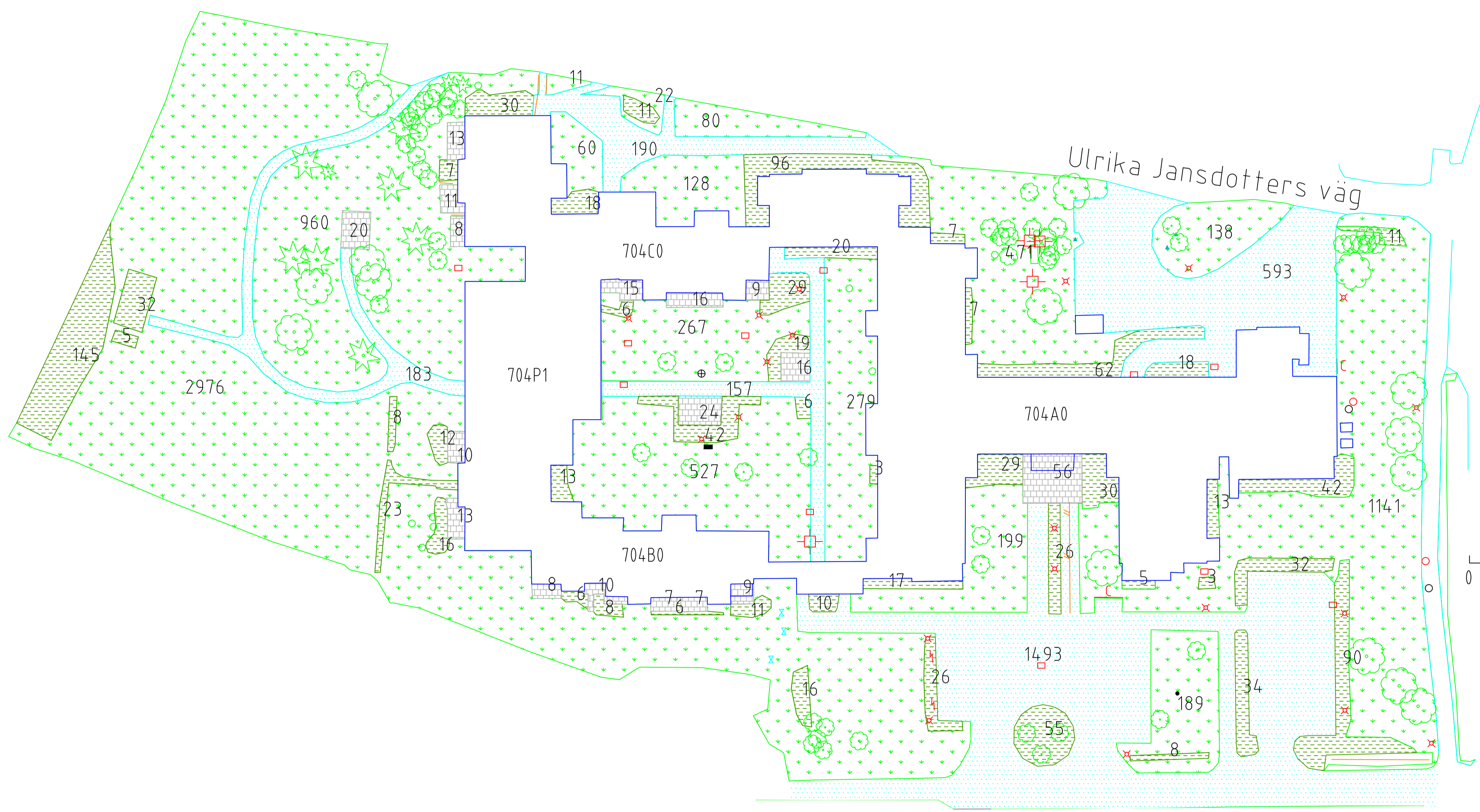
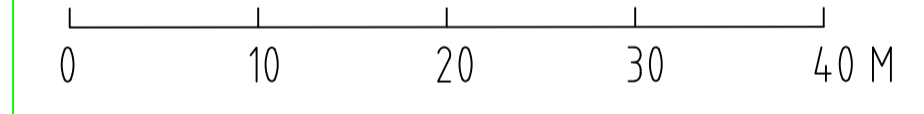
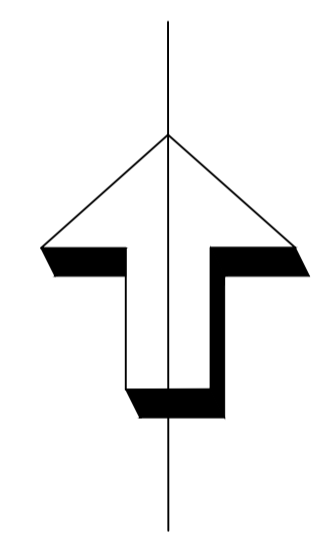


TECKENFÖRKLARING

-  ASFALTSYTA
 -  GRUSYTA
 -  PLATTYTA BETONG
 -  BAKSAND
 -  DÄMPSAND
 -  PLANTERINGSYTA
 -  BERG I DAGEN
 -  GRÄSYTA
 -  STENYTA
 -  ÄNGSYTA
 -  EKONOMIBYGNAD
 -  NATURMARK
 -  DIKESMITT
 -  STÖDMUR
 -  STAKET, RÄCKE
 -  LÖVTRÄD STAMDIAM > 60 CM
 -  LÖVTRÄD STAMDIAM 20-60 CM
 -  LÖVTRÄD STAMDIAM < 20 CM
 -  BARRTRÄD STAMDIAM > 60 CM
 -  BARRTRÄD STAMDIAM 20-60 CM
 -  BARRTRÄD STAMDIAM < 20 CM
 -  HÄCK
 -  ENSTAKA BUSKE
 -  SLÄNTMARKERING
-  BELYSNING
 -  TRAFIKSKYLLT, LIVBOJ
 -  CYKELSTÄLL
 -  MOTORVÄRMARE
 -  ELSKÅP
 -  STEN, BLOCK
 -  STOLPE
 -  PAPPERSKORG
 -  PARKBÄNK
 -  GRINDSTOLPE
 -  DAGVATTENBRUNN
 -  NEDSTIGN-BR, VA, TELE
 -  AVSTÄNGNINGSVENTIL
 -  TRAPPA
 -  FASTIGHETSGRÄNS



Ängsyta	0	kvm
Berg i dagen	0	kvm
Gräsyta	7448	kvm
Naturmark	0	kvm
Planteringsyta	1071	kvm
Trätall	0	kvm
Stenbeläggning	0	kvm
Asfaltsyta	266	kvm
Plattoryta betong	504	kvm
Grussyta	0	kvm
Baksand	0	kvm



KOORDINATSYSTEM SWEREF 99 18 00		BET	ANT	ÄNDRINGEN AVISER	SIGN	DATUM
EKERÖ KOMMUN TEKNISKA KONTORET Box 205, 178 23 EKERÖ Besöksadr. Tappströmsvägen 2 Tel: 08-56039100 Fax: 08-56039167		Ekerö kommun		FÄRINGSÖHEMMET		
KONSTRUERAD PEKH		GRANSKAD RON		Färingsöhemmet		
STOCKHOLM 2015-12-11		BASKARTA		SKALA 1:400		
		6602293000		RITNINGNUMMER M-704.00-01		
				ANDR		